

TRAVEL OFF ROAD

MARRUECOS
ASISTENCIA 4X4

WWW.MARRUECOSASISTENCIA4X4.COM
TEL: 667834551

Icons: Tent, Hammer, Wrench, Map, 4x4 Vehicle, Compass, Plane, Camel, Car

PUENTE DE DICIEMBRE MARRUECOS OFF ROAD

UNA AVENTURA QUE NO OLVIDARÁS.
PREPARATE PARA UNA RUTA 4x4 INOLVIDABLE
POR MARRUECOS.

Desde el embarque en Algeciras hasta la llegada a Tánger, recorreremos carreteras secundarias y pistas que nos conducirán por la mágica Chefchaouen, la histórica Fez y el espectacular desierto de Merzouga. Atrévete con la legendaria pista Citroën y Prohibida, sigue los pasos del Rally Dakar y pon a prueba tu destreza al volante rodeando las dunas de Erg Chebbi y Erg Chegaga. Descubre la medina mejor conservada del país, las antiguas minas francesas, el vibrante mercado de Rissani...

Acampadas bajo cielos estrellados junto a lugares emblemáticos, recorre pistas remotas y disfruta de la hospitalidad marroquí en riads y hoteles llenos de encanto. Una experiencia única para los amantes del 4x4, la naturaleza y la aventura, que culmina con el regreso a Tánger tras una semana de pura emoción.

¡Vive Marruecos como nunca antes!

TU AVENTURA INCLUYE

RUTA GUIADA CON
ASISTENCIA Y RESCATE 4x4

CURSO BÁSICO DE
CONDUCCIÓN EN DUNAS

GESTIÓN DE FERRYS Y
HOSPEDAJE

EXPERIENCIA 100% OFF-
ROAD Y OVERLAND

ASESORAMIENTO Y AYUDA
EN FRONTERA

ROADBOOK

RECORRIDO GENERAL

 track general planificado. Puente de Diciembre 2025.



Actividad	Distancia	Desnivel +
Todo Terreno	2.135 km	26.782 m

[Descarga esta ruta desde Wikiloc](#)
[Ver más rutas de @tripianamotor4x4](#)

DÍA 1 | ALGECIRAS - CHEFCHAOUEN - EMBALSE EL WAHDA



Para conocernos y reagruparnos, quedaremos en el puerto de Algeciras. Desde allí embarcaremos rumbo a Tánger para dar comienzo a nuestra aventura. Tras pasar la frontera, realizaremos las gestiones necesarias (compra de tarjeta SIM y cambio de divisa a dirhams) antes de tomar dirección a **Chefchaouen** por las carreteras **R419** y **R408**.

En esta encantadora ciudad azul haremos la primera parada del viaje para pasear por sus calles, plazas y mercados. Sin entretenernos demasiado, retomaremos la ruta en modo 4x4, combinando carreteras secundarias y pistas, hasta llegar al **embalse El Wahda**, donde pasaremos nuestra primera noche de acampada.

Dependiendo del tiempo que nos lleve el cruce fronterizo, es posible que lleguemos al embalse ya de noche, por que será una jornada larga de conducción. Pero el lugar merece la pena: es uno de los mejores para acampar en la zona.



Tánger- chefchaouen - El Wahda embalse.



Actividad

Todo Terreno

Distancia

224,81 km

Desnivel +

3.731 m

[Descarga esta ruta desde Wikiloc](#)

[Ver más rutas de @tripianamotor4x4](#)

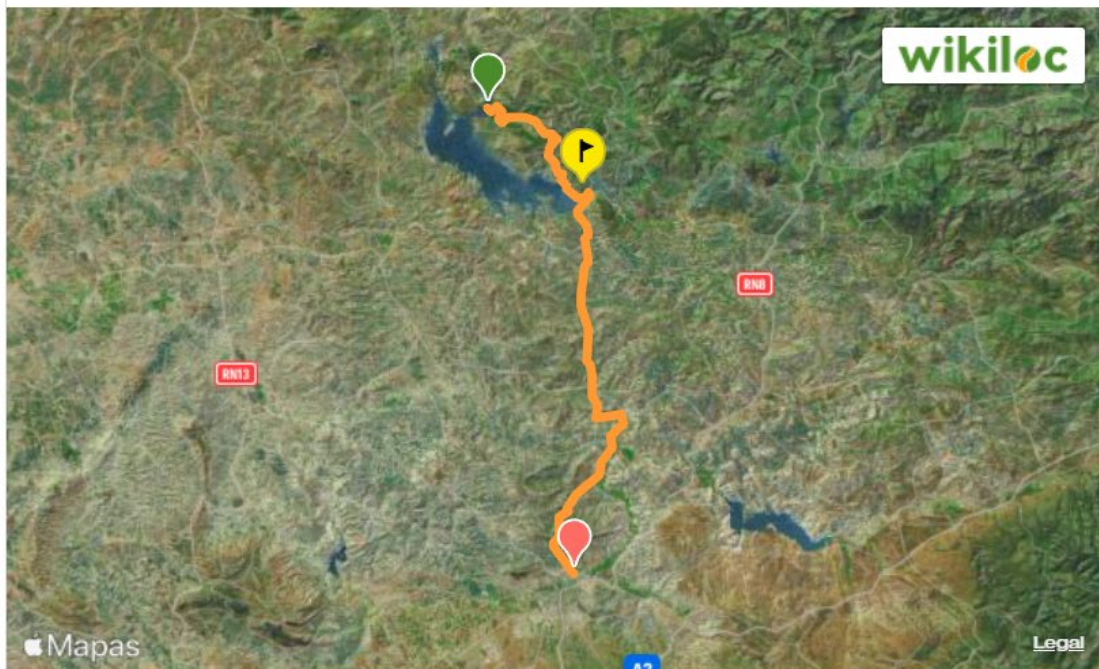
DÍA 2 | EL WAHDA - FEZ



Después de descansar del intenso primer día y disfrutar del desayuno, pondremos rumbo a **Fez**, nuestro destino de hoy. Alternaremos carreteras secundarias y pistas, atravesando paisajes de gran belleza hasta llegar por la tarde-noche al **Riad Fez Yamanda**, donde nos recibirán con una cena y nos asignarán las habitaciones. Un día tranquilo y lleno de contrastes paisajísticos.



embalse wahda- Fes. pista y carretera secundaria



Actividad

Todo Terreno

Distancia

98,25 km


Desnivel +

2.005 m

[Descarga esta ruta desde Wikiloc](#)

[Ver más rutas de @tripianamotor4x4](#)

DÍA 3 | VISITA TURÍSTICA POR FEZ



Día más relajado y dedicado al turismo. Realizaremos un recorrido por la **medina mejor conservada de Marruecos**, visitando la **cooperativa del cuero**, sus plazas y mercados tradicionales. Por la tarde regresaremos al hotel para cenar y descansar, ya que mañana nos espera una jornada exigente que requerirá madrugar.



DÍA 4 | FEZ - BOUDNIB



Hoy afrontaremos una de las etapas más largas del viaje. Por la mañana partiremos hacia el sur, atravesando **Sefrou**, **Tichoukt** y **Missour** por la **N4**. Hasta aquí todo será asfalto y carretera secundaria, pero a partir de este punto comenzará la auténtica aventura: pistas de tierra que nos conducirán hasta **Boudnib**, donde acamparemos en una zona segura. Un día de pura conducción y espíritu 4x4.



Fes - Boudnib



Actividad

Todo Terreno

Distancia

506,05 km

Desnivel +

4.537 m[Descarga esta ruta desde Wikiloc](#)[Ver más rutas de @tripianamotor4x4](#)

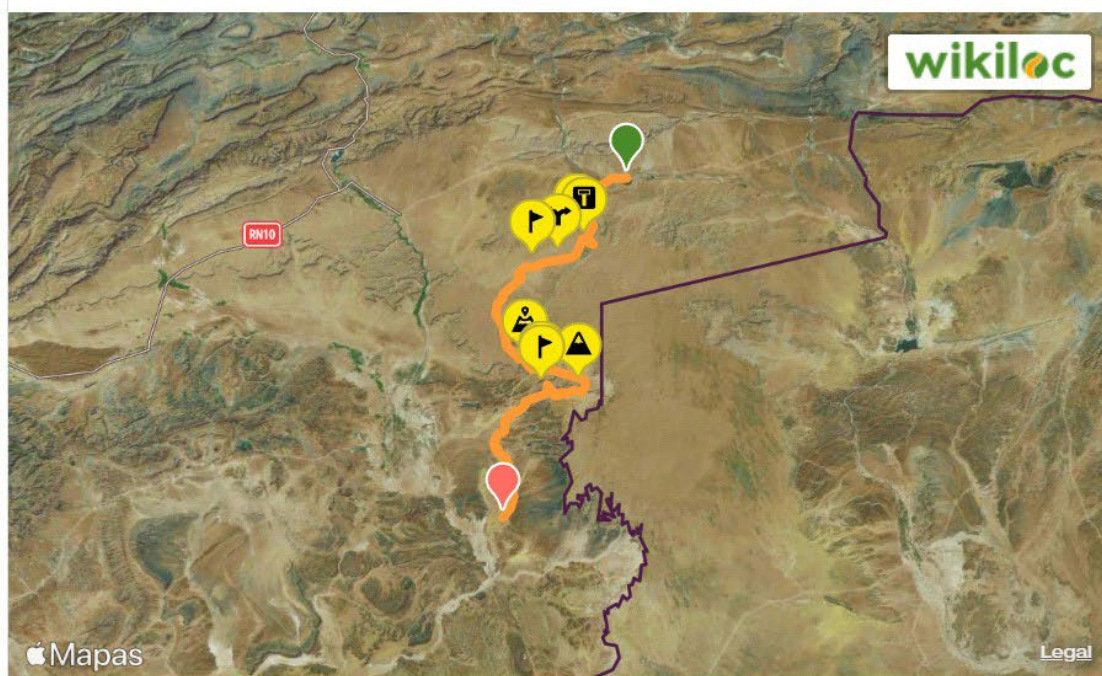
DÍA 5 | BOUDNIB - MERZOUGA



Nos espera la **famosa Pista Citroën**, uno de los tramos más míticos del **Rally Dakar**. Será, probablemente, la etapa más exigente y emocionante del viaje, con terrenos que alternan tierra, piedra y arena. Durante la jornada atravesaremos paisajes únicos y llegaremos al impresionante **Balcón de Merzouga**, desde donde accederemos al **Hotel Mamouche Riad**, nuestro alojamiento. Allí nos recibirán con cena y descanso merecido. Un día pensado para los verdaderos amantes del Dakar y la conducción todoterreno.



Boudnib - Merzouga pista



Actividad

Todo Terreno

Distancia

193,33 km

Desnivel +

525 m[Descarga esta ruta desde Wikiloc](#)[Ver más rutas de @tripianamotor4x4](#)

DÍA 6 | MERZOUGA - MERZOUGA (VUELTA + CURSO)

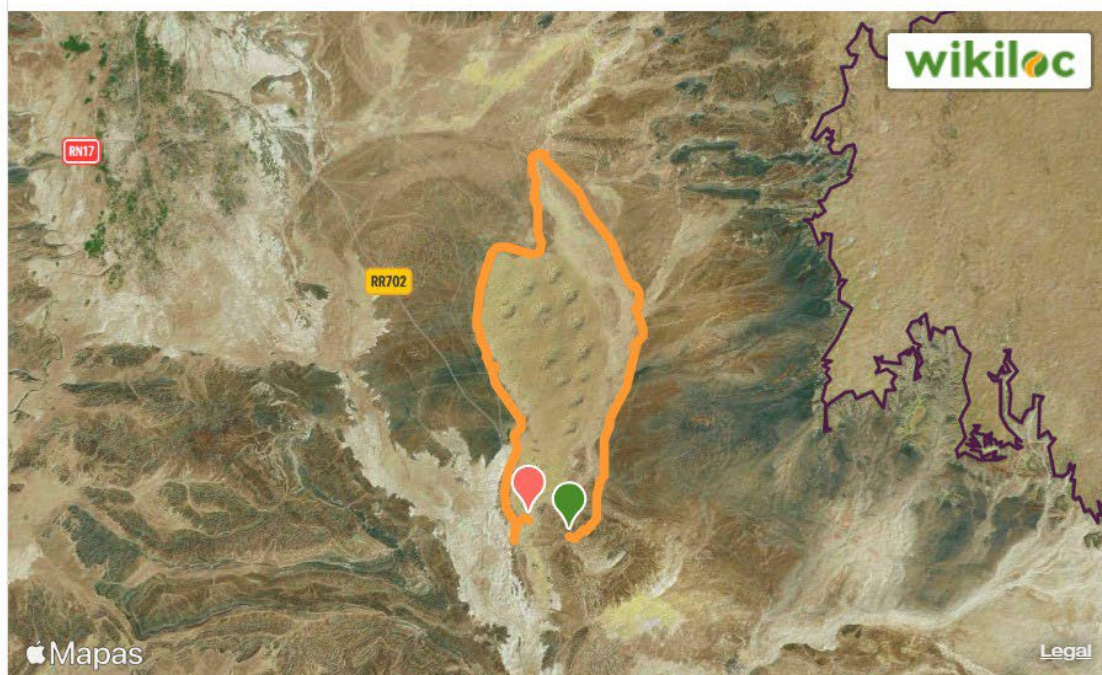


Al amanecer disfrutaremos de las impresionantes vistas desde el hotel, situado a los pies de las famosas **Dunas de Merzouga (Erg Chebbi)**.

Hoy dedicaremos el día a **rodear el Erg Chebbi** siguiendo el río de arena y practicando conducción sobre dunas. Realizaremos un **curso práctico de conducción en arena**, visitaremos el **Oasis de Oubira**, las **antiguas minas francesas** y la **avenida comercial de Merzouga**, donde podremos hacer algunas compras. Por la tarde regresaremos al **Hotel Mamouche Riad** para cenar y descansar. Los vehículos quedarán revisados y con las presiones de neumáticos adecuadas para el día siguiente.



Merzouga - Erg Chevi - Merzouga



Actividad

Todo Terreno

Distancia

69,31 km

Desnivel +

704 m[Descarga esta ruta desde Wikiloc](#)[Ver más rutas de @VitorGarcia](#)



Saldremos temprano tras el desayuno, repostaje y revisión del equipaje. Nuestra ruta nos llevará hacia el norte, pasando por **Rissani**, donde visitaremos su peculiar mercado para las últimas compras del viaje. A continuación, nos detendremos en el **mirador de la Cárcel Portuguesa**, escenario de la película *La Momia*, antes de continuar hacia **Meknés**. Muy cerca, en **Mulay Idris**, se encuentran las ruinas romanas de **Volubilis**, una de las ciudades antiguas mejor conservadas del norte de África, donde también se han rodado varias películas.

Tras una breve visita, regresaremos a la autopista que nos llevará hasta **Tánger**, pasando por **Rabat**, **Kénitra**, **Larache** y **Asilah**. Tomaremos el **último ferry del día (23:00 h aprox.)** de vuelta a **Algeciras**, donde daremos por finalizada esta inolvidable **Aventura Marruecos 4*4 - Puente de Diciembre**.

Ha sido un verdadero placer acompañaros. Espero que hayáis disfrutado tanto como yo de este viaje lleno de paisajes, cultura, gastronomía y emoción. ¡Gracias por confiar en mí y en este maravilloso país!



Merzouga - Tánger med



Actividad

Todo Terreno

Distancia

773,96 km

Desnivel +

6.529 m

[Descarga esta ruta desde Wikiloc](#)

[Ver más rutas de @tripianamotor4x4](#)

NOTA INFORMATIVA



- ESTE PROGRAMA PUEDE MODIFICARSE EN FUNCIÓN DE LAS CIRCUNSTANCIAS DEL VIAJE.
- EL SERVICIO DE ASISTENCIA INCLUYE ÚNICAMENTE REPARACIONES LEVES Y RESCATE DEL VEHÍCULO. EN CASO DE AVERÍA GRAVE, SE ACOMPAÑARÁ EL VEHÍCULO HASTA EL TALLER MÁS CERCANO.
- DURANTE LAS MANIOBRAS DE DESATASCO DEBERÁN RESPETARSE LAS INDICACIONES DEL GUÍA.
- LOS VEHÍCULOS DEBEN HABER SIDO REVISADOS PREVIAMENTE POR PROFESIONALES. TODOS SUS SISTEMAS DEBEN ENCONTRARSE EN PERFECTO ESTADO.
- CADA VEHÍCULO DEBE CONTAR CON MATERIAL DE RESCATE, RUEDA DE REPUESTO Y GATO EN BUEN ESTADO, AGUA Y COMBUSTIBLE EXTRA PARA GARANTIZAR AUTONOMÍA EN CASO DE INCIDENCIA.
- ES OBLIGATORIO DISPONER DEL SEGURO EN VIGOR Y DE LA CARTA VERDE PARA CIRCULAR POR DICHO PAÍS.
- SE RECOMIENDA CONTRATAR UN SEGURO MÉDICO PERSONAL QUE CUBRA ASISTENCIA SANITARIA EN MARRUECOS, DADO QUE LA ATENCIÓN MÉDICA EN ALGUNAS ZONAS PUEDE SER LIMITADA O ENCONTRARSE A GRAN DISTANCIA.